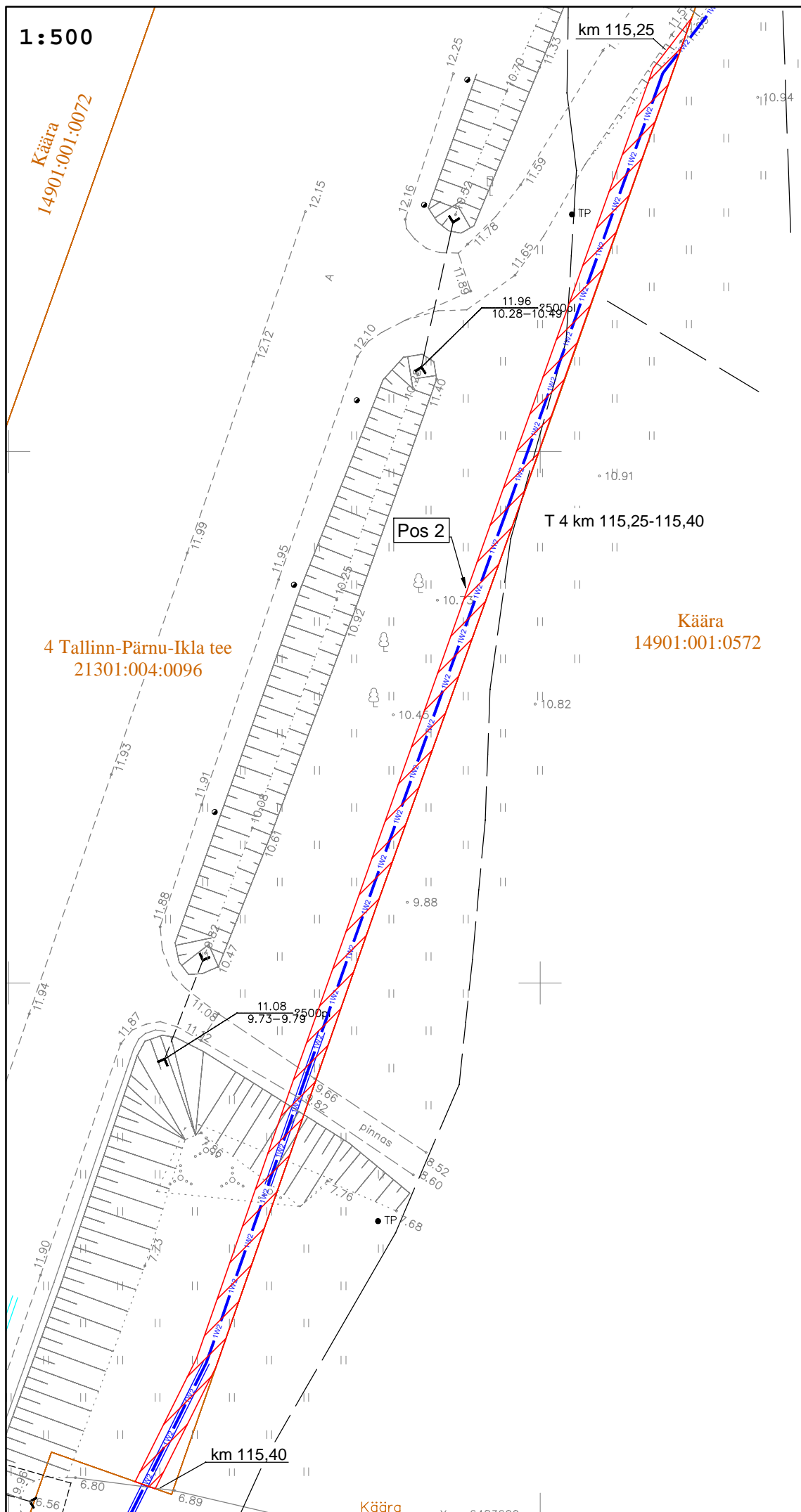
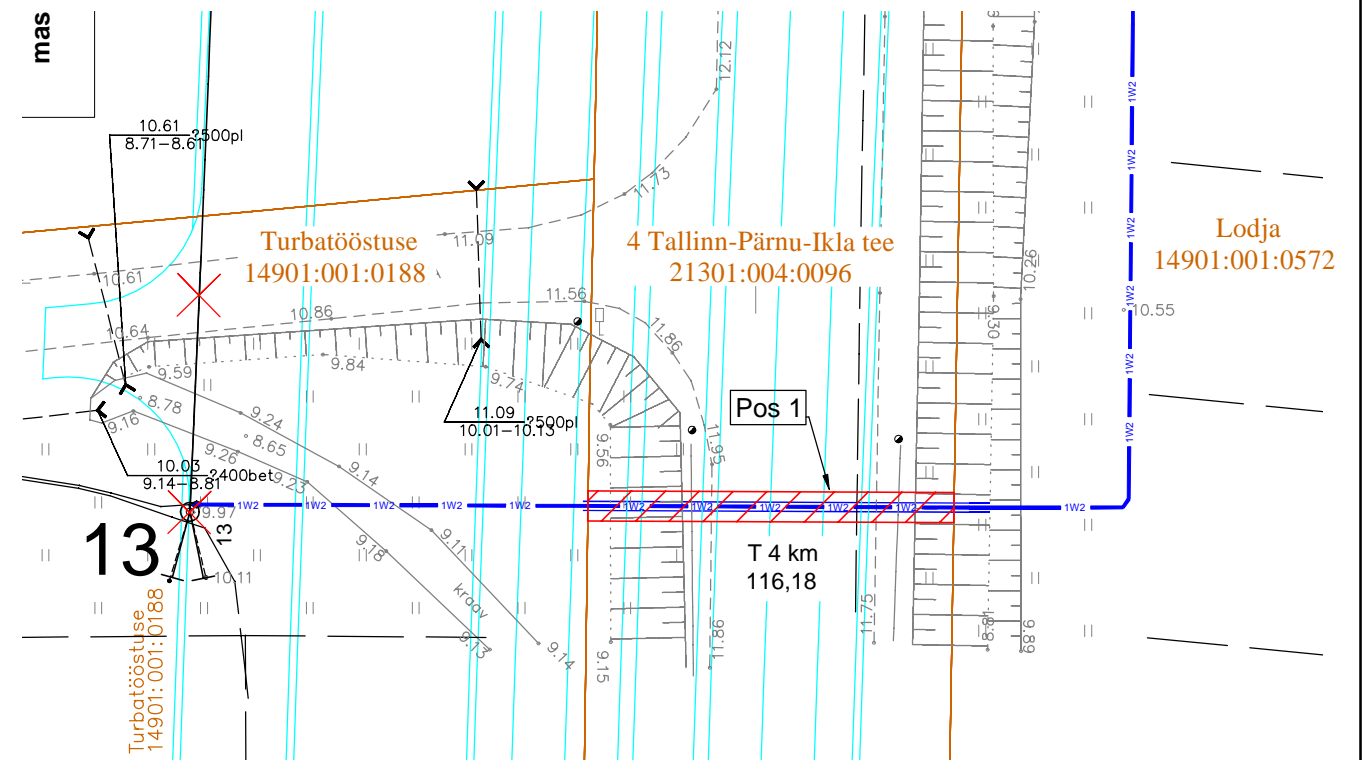


1:500







Isikliku kasutusõiguse ala plaan
 4 Tallinn-Pärnu-Ikla tee kinnistu r.o. 10287350 k.ü. 21301:004:0096
 Kurena küla Tori vald Pärnu maakond



1:500



Tingmärke

-  Kasutusõiguse ala 332 m²
-  Projekteeritud 20kV maakaabelliin torus kinnisel läbindamisel
-  Projekteeritud 20kV maakaabelliin torus
-  Katastriüksuse piir
-  Ol. ol sidetrass
-  Demonteeritav KP/MP õhuliin

Jrk nr	IKÕala Pos nr (plaanil)	Kinnistu registriosa number	Katastriüksuse tunnus, nimi ja sihtotstarve	Asukoht riigitee (nr ja nimi) suhtes (lõigu algus ja lõpp km)	Ala pindala ruutmeetrites m ²
1.	1	6709550	80901:001:0310, Tallinn-Pärnu-Ikla tee, transpordimaa	4 Tallinn-Pärnu-Ikla tee km 116,18	49
2.	2	6709550	80901:001:0310, Tallinn-Pärnu-Ikla tee, transpordimaa	4 Tallinn-Pärnu-Ikla tee km 115,25-115,40	283